



ADRIA BIKE[®]
Hotels

KNJIGA STAZA



HOTEL KORANA



ADRIA BIKE[®]
Hotels



2014.



ADRIA BIKE HOTELS

Vi pedalirajte a ostalo je naša briga.


Zahvaljujemo što ste odabrali naš hotel za vaš biciklistički odmor. Hoteli u licenci Adria Bike Hotels prepoznaju potrebe biciklista turista i pružaju niz sadržaja koje biciklisti poput Vas trebaju kako bi Vaš odmor bio posvećen bezbrižnom bicikliranju.

Hotel koji nosi znak Adria Bike Hotela svojim gostima ovisno o destinaciji nudi:

- profesionalno istrasirane i kategorizirane staze za brdski biciklizam
- profesionalno istrasirane i kategorizirane staze za cestovni biciklizam
- staze pogodne za obiteljsku vožnju biciklom i za rekreativce
- gpx datoteke staza za download
- najam GPS uređaja
- školovano osoblje hotela koje će znati odgovoriti na sva vaša biciklistička i manje biciklistička pitanja
- sigurno spremište za Vaš bicikl, osnovni alat i pumpu
- energetske napitke i pločice koje možete nabaviti u hotelu
- najam biciklističkog vodiča uz prethodnu najavu
- one-stop-shop - na jednom mjestu saznajte sve informacije na bilo koje Vaše pitanje o bicikliranju na ovoj destinaciji.

Želimo Vam ugodan odmor i puno puno sretnih kilometara.





Destinacija: Karlovac i okolica

Znate li za još neki grad na 4 rijeke? Svojim geografskim položajem Karlovac i njegova okolica idealno su mjesto za rekreativno i obiteljsko bicikljanje a brežuljkasti okoliš i raznovrsni vodeni tokovi otkrit će vam čari ovog jedinstvenog grada.

Jedan od najmlađih gradova u Hrvatskoj sagrađen je u 16. stoljeću kao utvrda obrane od Turaka. Dobio je ime po austrijskom nadvojvodi Karlu a građen je kao idealan renesansni grad u obliku šesterokrake zvijzde sa središnjim trgov i ulicama koje se sijeku pod pravim kutem.

Karlovac je i grad parkova pa svakako u svojim biciklističkim programima ostavite vremena za istraživanje gradskih parkova i perivoja.

Odvezete li se malo dalje od samo grada, čekaju vas predivne male i neprometne ceste koje vode kroz sela i naselja u okolici, preko mostova i rijeka, pitomih brežuljaka pa sve do zamaka i utvrda koje su još od davnih dana definirale ovaj kraj kao sjecište mnogih puteva i kultura.

U biciklističkom smislu, ovo je destinacija koja će zadovoljiti potrebe vrlo širokog kruga biciklista a najbolje će se osjećati oni koji s biciklom traže odmak od napete svakodnevnice. Ova destinacija omiljena je i cestovnim biciklistima koji je cijene zbog kvalitetnih cesta i raznolikog krajolika.

Rute u ovom katalogu imaju dvije početne točke: Hotel Korana Srakovčić u Karlovcu te seosko gospodarstvo Srce Prirode koje se nalazi 25 kilometara od Karlovca.

	Broj staza	Ukupno km	Uk. uspon
Road staze	6	254	2557
MTB staze	0	0	0
Family staze	3	88	813



Hotel Korana Srakovčić

Sagrađen davne 1908 godine, svega nekoliko metara od obale rijeke Korane i na samom rubu Vrbanićevog perivoja, jednog od najljepših gradskih perivoja u Hrvatskoj. Hotel Korana 2003. godine temeljito je obnovljen prema nacrtima sa početka stoljeća i u nadolazećim godinama nekoliko puta zaredom proglašen je najboljim kontinentalnim hotelom do 60 soba u Hrvatskoj.

Wellness i vrhunska gastronomska ponuda savršeno će upotpuniti dan ili večer nakon biciklističkog uživanja u ovom predivnom gradu na 4 rijeke.

Seosko gospodarstvo "Srce Prirode" kao depandasa hotela Korana nudi jednako luksuzni ali vrlo authotoni smještaj u, kako mu i samo ime govori, srcu prirode. Kompleks sa kampom i sobama u starim drvenim kućama idealno je mjesto za vaš biciklistički odmor prilagođen za cijelu obitelj. Gastronomija je i ovdje besprijekorna a u ponudi je i otvoreni bazen za osvježenje nakon napornog biciklističkog užitka.





Kako se služiti ovim bookletom

Ovaj booklet vaša je polazišna točka za bicikliranje i u njemu ćete naći sve potrebne informacije kako bi odabrali stazu koja je adekvatna vašim potrebama.

Svaka od staza koje vam ovdje nudimo detaljno je opisana na slijedećim stranicama i u opisu svake staze možete pronaći osnovne podatke o stazi te o dijelovima destinacije kojima staza prolazi.

Kategorizacije staza za MTB

MTB staze namjenjene su vožnji izvan betoniranih cesta. Odlikuju ih off road podloge kao npr. makadam i zemlja, zanimljivi usponi i spustevi te obilazak skrivenih dijelova destinacije. Staze za MTB klasificirane su po fizičkoj i tehničkoj zahtjevnosti. Fizička zahtjevnost odnosi se na dužinu i visinski uspon staze dok se tehnička zahtjevnost odnosi na zahtjevnost podloge po kojoj se vozi.

Fizička težina staza za MTB

LAKA - staze dužine do 25 kilometara i do 500 metara uspona. Pogodno za osobe koje ne voze redovito, vole biciklizam ali samo povremeno sjedaju na bicikl.

SREDNJA - staze od 25-40 kilometara i do 1000 metara uspona. Za osobe koje redovito voze svoj MTB, barem jedamput na tjedan i voze bicikl polovicu godine.

TEŠKA - staze preko 40 km i preko 1.000 metara uspona. Za osobe u formi koje redovito voze MTB cijelu godinu (minimalno 1 puta tjedno) ili nadopunjuju svoj trening sa drugom aktivnošću zbog lošeg vremena.

Tehnička zahtjevnost staza za MTB

LAKA - uglavnom široki makadamski putevi na kojima nema tehnički zahtjevnih dijelova te su uglavnom prilagođene svim uzrastima kao i trekking biciklima. Ukoliko postoje tehnički dijelovi, oni su kratki i mogu se prehodati.

SREDNJE – makadamski i zemljani putevi i puteve lošije kvalitete, singletrailovi, tehnički zahtjevniji spustevi te staze sa "preprekama" kao što su korjenje, drveće ili kotrljajuće kamenje. Na ovim stazama potrebno je iskustvo u MTB-u (npr. kočenje po rasutim terenima i pronalaženje idealne putanje).

TEŠKA - izrazito tehnički teren, kameni ili zemljani singletrailovi (ponekad i vrlo strmi) gdje je potrebna zavidna vještina upravljanja biciklom. Namjenjene su isključivo iskusnim i tehnički naprednim biciklistima te zahtjevaju kvalitetne hardtail ili full suspension bicikle.

Kategorizacija staza za cestovni biciklizam

Staze trasirane po lokalnim i regionalnim asfaltiranim cestama, uz izbjegavanje glavnih prometnica gdje god je to moguće. Staze za cestovni biciklizam imaju samo fizički teženski faktor i podjeljene su u 3 kategorije:

LAKE - do 50 kilometara. Za bicikliste koji voze uglavnom sezonski, jednom tjedno u vrlo opuštenom i relaksirajućem tempu.

SREDNJE - do 80 kilometara, za one bicikliste koji voze cestovni bicikl cijelu godinu minimum jedamput tjedno.

TEŠKE - Rute preko 80 km. Za utrenirane bicikliste sa dobrom fizičkom kondicijom koji su naviknuti na rute od preko 80 km.

Kategorizacija staza za trekking

Trekking staze kombiniraju postojeće MTB i Cestovne biciklističke staze. Sve staze tehničke težine 1 kod MTB-a i fizičke težine 1 kod cestovnog biciklizma pogodne su za trekking i klasificiraju se kao trekking staze. Staze pogodne za trekking označene su u ovom katalogu natpisom **TREKING**. Trekking staze ujedno su i staze pogodne za cijelu porodicu.

Navigacija

Navigacija po stazama koristi modernu tehnologiju navigacije odnosno GPS sustave a navigirati se može pomoću GPS uređaja ili uz pomoć pametnog telefona i adekvatne aplikacije.

Ukoliko posjedujete svoj GPS uređaj, GPS rute možete preuzeti direktno sa interneta ili sa memorijskog sticka kojeg možete dobiti na recepciji hotela.

Ukoliko nemate GPS uređaj, isti možete iznajmiti na recepciji a u kojem su učitane sve staze opisane u ovom bookletu.

Pregled točaka interesa po biciklističkim stazama destinacije Hotel Korana.

Kako bi mogli planirati vašu slijedeću vožnju u nastavku Vam donosimo popis točaka interesa po biciklističkim stazama sa opisima. Na stranicama sa detaljnijim opisima ruta naznačeni su POI-i dostupni na toj ruti.



POI 1. SLAPIĆ MREŽNICA

Kamp „Slapić“ obitelji Mataković sa 100 smještajnih jedinica smješten je na desnoj obali jedne od najljepših hrvatskih rijeka-rijeci Mrežnici, te pruža idealnu priliku za odmor i rekreaciju.



POI 3. KRAŠIĆ

Mjesto sa 3.199 stanovnika nalazi se u SZ dijelu Zagrebačke županije. Mjesto molitve, mira, hodočasničko mjesto i nadasve značajno rodno i smrtno mjesto blaženika Alojzija Stepinca.



POI 4. MOTEL DOBRA

Motel na staroj cesti Zagreb - Rijeka, na mostu preko rijeke Dobre, mjesto je koje mnogi pamte kao lijepo odmorište dok još nije bilo autoceste. Danas je ovaj preuređeni motel odlično mjesto za obrok i okrijepu na biciklističkoj ruti.



POI 2. MUZEJ DOMOVINSKOG RATA

Zbirka je postavljena na poprištu najvećih borbi Hrvatske vojske kojima je obranjen Karlovac. "Muzej" čine i u borbama razrušene vojne zgrade, koje je gradila još vojska Habsburške monarhije, potom i jugoslavenska vojska.



POI 5. DVORAC NOVIGRAD NA DOBRI

Nekadašnji dvorac u posjedu krčkih knezova Frankopana, bio je jedno od mjesta urote protiv Habsburške monarhije 1671. Izmjenio je mnoge vlasnike sve dok ga 1944. nisu spalili partizani. Obnovljen je 1999. godine.



POI 6. TVRĐAVA OZALJ

Nastao u srednjem vijeku, smješten je na strateški odličnom položaju iznad rijeke Kupe. Prvi puta se spominje 1244 godine a kroz stoljeća promjenio je mnoge vlasnike, između ostalih Zrinske i Frankopane.



POI 7. MUNJARA OZALJ

Mala hidrocentrala "Munjara" jedna je od najstarijih hidrocentrala u Hrvatskoj i puštena je u promet 1908. godine. S njenim puštanjem u rad, Karlovac je dobio javnu rasvjetu kao drugi grad sa električnom javnom rasvjetom u Hrvatskoj.



POI 8. JEZERO RILAC

Ribničko jezero Rilac, jedan je od važnijih izvora pitke vode u ovom kraju. Na jezeru je nekada bio mlin, a mrijestile su se i brojne vrste riba. No, do nedavno je bilo zapušteno i zaboravljeno, a voda iz izvora jedva se probijala.



POI 9. FRANJEVAČKI SAMOSTAN KARLOVAC

Crkva je najstarija građevina Karlovca, podignuta istovremeno s tvrđavom, dok je samostan nadograđen u 17. stoljeću. Nalaze se na središnjem trgu Zvijezde (Trg bana J. Jelačića). Cijeli kompleks pokazuje barokni lik, a čuva bogat inventar, koji se može razgledati uz slobodan ulaz.



POI 10. STARI GRAD DUBOVAC

Stari grad Dubovac je najstariji karlovački spomenik. Dubovac je ime dobio po nekadašnjoj hrastovoj (dubovoj) šumi koja ga je okruživala. U 16. stoljeću govorilo „Karlovac pod Dubovcem“. Danas je stari grad na brdu povrh Kupe najuočljivije obilježje karlovačkog krajolika.



Hotel Korana. Road Staza br. 1.

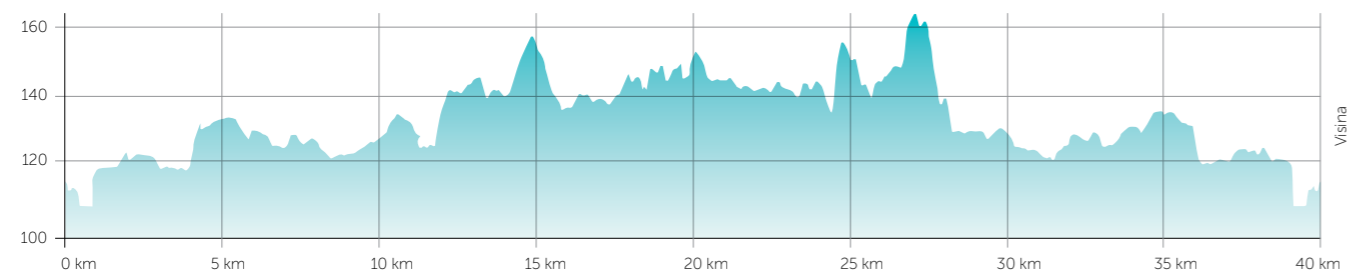
Ova ruta predviđena je za rekreativne bicikliste i kreće iz hotela Korana u Karlovcu a na svom putu dotiče se tri rijeke: Kupe, Korane i Mrežnice. Nakon ušća Mrežnice u Koranu, provest će vas podno vinorodnih obronaka Vinice a osvježenje donosi dio uz Mrežnicu, predivnu rijeku s brojnim sedrenim slapovima i brzacima. Povratak je kroz Dugu Resu pa nazad do grada Karlovca i hotela Korana.



TREKKING / FAMILY

POI br.	Naziv POI-a
1.	Slapić Mrežnica
2.	Muzej domovinskog rata

Dužina:	39 km
Ukupno uspona:	233
Fizička zahtjevnost:	1/3



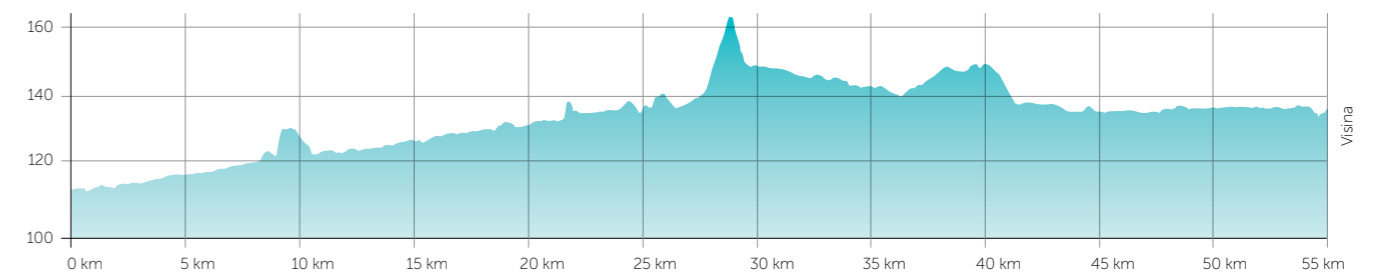
Hotel Korana. Road Staza br. 2.

Premda je ova ruta dugačka 56 kilometara, pitoma okolina i relativno malena visinska razlika svrstavaju je još uvijek u rekreativne rute pogodne i za obitelji koje imaju solidnu kondicijsku osnovu. Ruta kreće iz hotela Korana te nakon prolaska kroz povijesnu jezgru Karlovca slijedi rijeku Kupu uzvodno do gradića Ozlja. Ovdje prelazimo na drugu stranu rijeke Kupe i nizvodno se spuštamo sve do Krašića, živopisnog naselja usred vinorodnog kraja. Povratak je kroz naselje Draganić pa sve do Karlovca.



POI br.	Naziv POI-a
3.	Krašić
6.	Tvrđava Zrinskog Ozalj
7.	Munjara Ozalj

Dužina:	56 km
Ukupno uspona:	260
Fizička zahtjevnost:	2/3





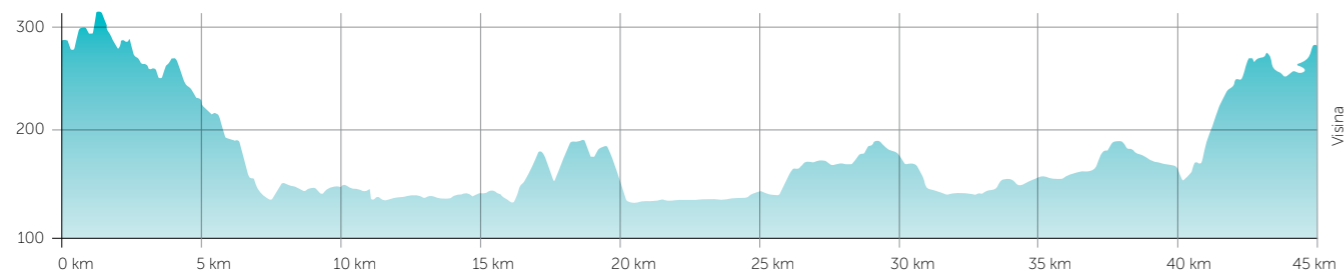
Hotel Korana. Road Staza br. 3.

Ova ruta kreće iz seoskog gospodarstva Srce Prirode i predviđena je za one koji imaju kondicije svladati preko 500 metara uspona na ovoj 44 km dugoj ruti. Ruta vodi podnožjem i obroncima Vodenice i dotiče se dviju rijeka ovog kraja: Dobre i Kupe. Svakako vrijedi pogledati utvrđeni grad Ozalj kao i staru hidroelektranu Munjara iz koje je struja potekla još davne 1908. godine.



POI br.	Naziv POI-a
6.	Tvrđava Zrinskog Ozalj
7.	Munjara Ozalj

Dužina:	44 km
Ukupno uspona:	534
Fizička zahtjevnost:	2/3



Hotel Korana. Road Staza br. 4.

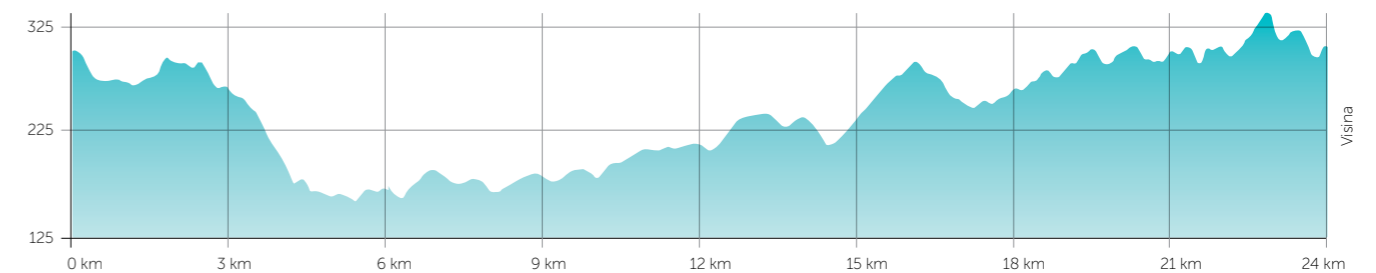
Ova nezahtjevna biciklistička ruta kreće iz obiteljskog gospodarstva Srce Prirode i u 24 kilometara prolazi kroz slikovitu prirodu upotpunjenu kulturno povijesnom baštinom. Prolazi kroz jedini sačuvani nizinski "wasserburg", grad Ribnik te pored crkve Svetog Ilije Proroka u Lipniku koja se spominje još 1334. godine. Prije povratka svakako zastanite u izletištu Rilac u selu Ravnica i osvježite se prije nego što se prepustite gastronomskim užitcima u obiteljskom gospodarstvu Srce Prirode.



TREKKING / FAMILY

POI br.	Naziv POI-a
8.	Jezero Rilac

Dužina:	24 km
Ukupno uspona:	340
Fizička zahtjevnost:	1/3





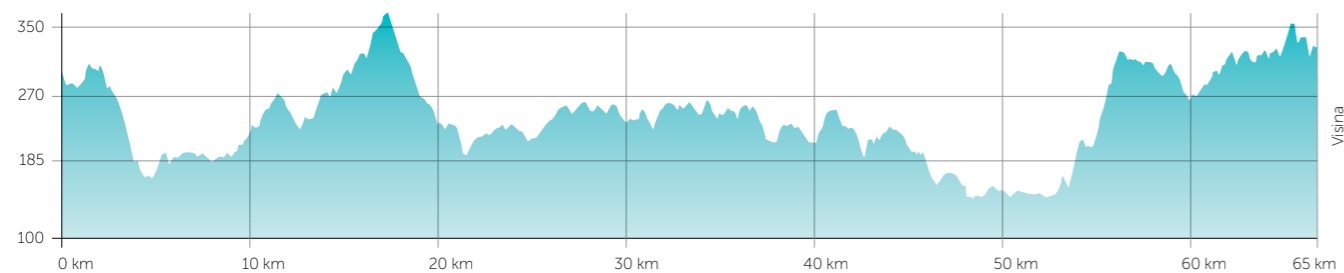
Hotel Korana. Road Staza br. 5.

Nešto zahtjevnija staza koja kreće iz seoskog gospodarstva Srce prirode i vodi vas kroz dolinu Kupe do Ribnika i starog grada okruženog vodom. Ruta slijedi dvije povjesne ceste, Lujzijanu i Karolinu koje su spajale grad Karlovac s Jadranskim morem i prolazom preko starog kamenog mosta dolazimo do Frankopanske utvrde u Novigradu na Dobri. Predivna staza koja završava usponom prema Srcu prirode oduševit će i zahtjevnije cestovne bicikliste i pokazati svu raskoš ovog kraja.



POI br.	Naziv POI-a
4.	Motel Dobra
5.	Dvorac Novigrad na Dobri

Dužina:	66 km
Ukupno uspona:	950
Fizička zahtjevnost:	2/3



Hotel Korana. Road Staza br. 6.

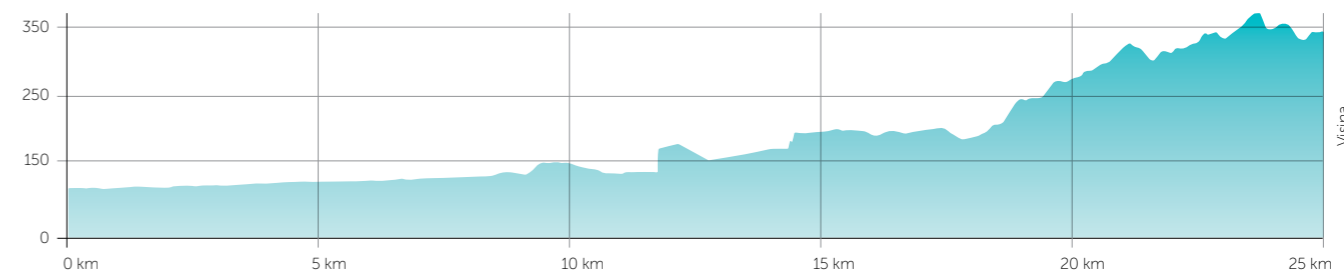
Staza koja spaja hotel Korana u Karlovcu sa seoskim domaćinstvom Srce Prirode. Može poslužiti kao poveznica između dva objekta u sustavu Adria Bike Hotela ili kao početna točka za kombinaciju sa stazama od 1 do 5.

TREKKING / FAMILY



POI br.	Naziv POI-a
9.	Franjevački samostan Karlovac

Dužina:	25 km
Ukupno uspona:	240
Fizička zahtjevnost:	1/3





ADRIA BIKE[®]
Hotels